

LEA 017
Ered. Distribuzione S.p.a.
Linea elettrica B.T. aerea

LEA 102
Ered. Distribuzione S.p.a.
Linea elettrica B.T. aerea

LEA 173
Ered. Distribuzione S.p.a.
Linea elettrica M.T. aerea

















PROVINCIA : FIRENZE
COMUNE : REGGELLO

INIZIO ASSE GENERALE Al km 319+710.534

AREE BONIFICA DA ORDIGNI BELLICI		AREE BONIFICA DA ORDIGNI BELLICI	
TRATTA 1 RECINZIONE DI CANTIERE L= 3.733,88 m		TRATTA 1 AREA COMPLESSIVA A= 22.641 mq PROFONDITA' MAX 3m A= 22.641 mq PROFONDITA' DA 3 A 5m A= 1.310 mq PROFONDITA' ALTRE 5m A= 6.883 mq TAGLIO VEGETAZIONE A= 8.272 mq PRESENZA ACQUA A= 144 mq TAGLIO PIANTA SINGOLA= 0	
TRATTA 2 RECINZIONE DI CANTIERE L= 3.305,3352 m		TRATTA 2 AREA COMPLESSIVA A= 53.220 mq PROFONDITA' MAX 3m A= 53.220 mq PROFONDITA' DA 3 A 5m A= 2.272 mq PROFONDITA' ALTRE 5m A= 4.482 mq TAGLIO VEGETAZIONE A= 22.312 mq PRESENZA ACQUA A= 1.114 mq TAGLIO PIANTA SINGOLA= 21	
TRATTA 3 RECINZIONE DI CANTIERE L= 7.607,07 m		TRATTA 3 AREA COMPLESSIVA A= 95.543 mq PROFONDITA' MAX 3m A= 95.543 mq PROFONDITA' DA 3 A 5m A= 3.007 mq PROFONDITA' ALTRE 5m A= 17.407 mq TAGLIO VEGETAZIONE A= 28.212 mq PRESENZA ACQUA A= 279 mq TAGLIO PIANTA SINGOLA= 135	
TRATTA 4 RECINZIONE DI CANTIERE L= 7.316,72 m		TRATTA 4 AREA COMPLESSIVA A= 132.541 mq PROFONDITA' MAX 3m A= 132.541 mq PROFONDITA' DA 3 A 5m A= 4.575 mq PROFONDITA' ALTRE 5m A= 27.699 mq TAGLIO VEGETAZIONE A= 60.062 mq PRESENZA ACQUA A= 340 mq TAGLIO PIANTA SINGOLA= 113	
TRATTA 5 RECINZIONE DI CANTIERE L= 6.037,07 m		TRATTA 5 AREA COMPLESSIVA A= 40.397 mq PROFONDITA' MAX 3m A= 40.397 mq PROFONDITA' DA 3 A 5m A= 4.189 mq PROFONDITA' ALTRE 5m A= 4.333 mq TAGLIO VEGETAZIONE A= 6.473 mq PRESENZA ACQUA A= 0 mq TAGLIO PIANTA SINGOLA= 163	
TRATTA 6 RECINZIONE DI CANTIERE L= 4.777,28 m		TRATTA 6 AREA COMPLESSIVA A= 41.328 mq PROFONDITA' MAX 3m A= 41.328 mq PROFONDITA' DA 3 A 5m A= 1.875 mq PROFONDITA' ALTRE 5m A= 1.970 mq TAGLIO VEGETAZIONE A= 20.307 mq PRESENZA ACQUA A= 208 mq TAGLIO PIANTA SINGOLA= 39	

NOTA

LE PROGRESSIVE DI PROGETTO SONO RIFERITE ALL'ASSE SUD

LEGENDA		LEGENDA SUDDIVISIONE TRATTE	
	BONIFICA BELLICA SUPERFICIALE (AREA COMPLESSIVA)		INGRESSO E USCITA MEZZI
	TAGLIO VEGETAZIONALE		DELIMITAZIONE AREA BOB COSTITUITA DA RESINZIONE
	TAGLIO PANTA SINGOLA		TRATTA 1
	AREA SOGGETTA A LAVORAZIONI CHE INTERESSANO STRATI DI TERRENO AD UNA PROFONDITA' MASSIMA DI 3 METRI		TRATTA 2
	AREA SOGGETTA A LAVORAZIONI CHE INTERESSANO STRATI DI TERRENO AD UNA PROFONDITA' MASSIMA DA 3 A 5 METRI		TRATTA 3
	AREA SOGGETTA A LAVORAZIONI CHE INTERESSANO STRATI DI TERRENO AD UNA PROFONDITA' MASSIMA SUPERIORE AI 5 METRI		TRATTA 4
	AREE IN PRESENZA D'ACQUA		TRATTA 5
	AREA ESCLUSA DALLE BOB DEL PRESENTE APPALTO		TRATTA 6

IL PROGETTISTA SPECIALISTA Ing. Paolo Castiglioni Ord. Ingeg. Varese N. 2725			IL RESPONSABILE INTEGRAZIONE PRESSIONE SPECIALISTICA Ing. Paolo Castiglioni Ord. Ingeg. Varese N. 2725			IL DIRETTORE TECNICO Ing. Andrea Tassi Ord. Ingeg. Varese N. 1154 TA Esautor		
OPERATORE								
REFERIMENTO PROGETTO								
Codice Commessa	Fine	Categorie	Strategia	P.R.R.	Piano di Azione	Tip. Operativa	Progressivo	Note
119941	L01	BB	BOB	PL000	00000	D GEN	0030	-0 Scala 1:1000
INGEGNERING COORDINATOR Ing. Paolo Castiglioni Ord. Ingeg. Varese N. 2725						SUPPORTO SPECIALISTA		REVISIONE P. data 01 GIUGNO 2021
REDATTO			VERIFICATO					

Strutture e della mobilità
DIREZIONE LE INFRASTRUTTURE DI TRAS-
PORTO (DIREZIONE REGIONALE)

IL PRESENTE DOCUMENTO NON POTRÀ ESSERE COPIATO, RIPRODOTTO O ALTRIMENTI PUBBLICATO, IN TUTTO O IN PARTE, SENZA IL CONSENSO SCRITTO DELLA SOC. AUTOSTRADE PER L'ITALIA S.p.A., OGNI VIOLAZIONE NON AUTORIZZATA SARÀ PERSECUITA A NORMA DI LEGGE.
THIS DOCUMENT MAY NOT BE COPIED, REPRODUCED OR PUBLISHED, EITHER IN PART OR IN ITS ENTIRETY, WITHOUT THE WRITTEN PERMISSION OF SOC. AUTOSTRADE PER L'ITALIA S.p.A., UNLAWFUL VIOLATION WILL BE PROSECUTED BY LAW.